

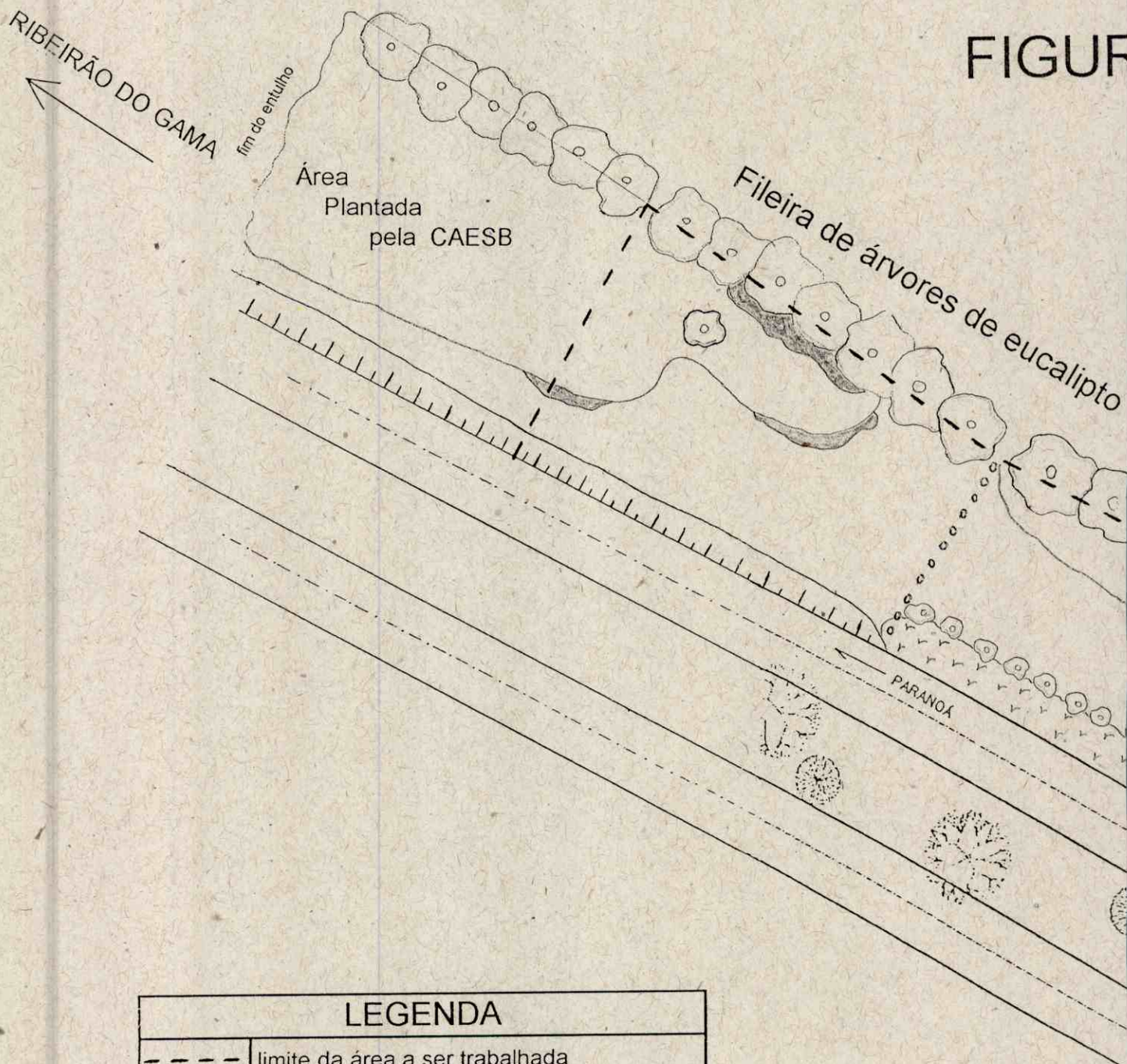
### 5. CRONOGRAMA DE EXECUÇÃO

SERVIÇOS	1998						1999				2000	
	AGO	SET	OUT	NOV	DEZ	JAN	FEB	MAR	ABR	OUT	ABR	OUT
Rochada, capina, escarificação e locação das curvas de nível	■											
Construção das curvas de nível e de bacias de contenção de águas pluviais, transporte e espalhamento de terra de subsolo, abertura de covas, calagem, adubações, gradagens, deposição e espalhamento de pedrisco	■	■	■									
Plantio de mudas e tutoramento, semeio das espécies herbáceas e plantio de grama em plaquetas			■	■								
Conservação/manutenção de gramado					■	■	■	■				
Conservação/manutenção da Área de Preservação									■	■	■	■


SS.

X

*[Handwritten signature]*



LEGENDA	
---	limite da área a ser trabalhada
	talude
ooooo	estacas de madeira
	entulho
	árvores existentes
	mamona
	superfície côncava infestada por capim colonião e capim de burro
	área dominada por capim colonião, picão e carrapicho
	grama batatais com fraco desenvolvimento
	camada fina de pedrisco



ESCALA

# 01 - Situação atual da área

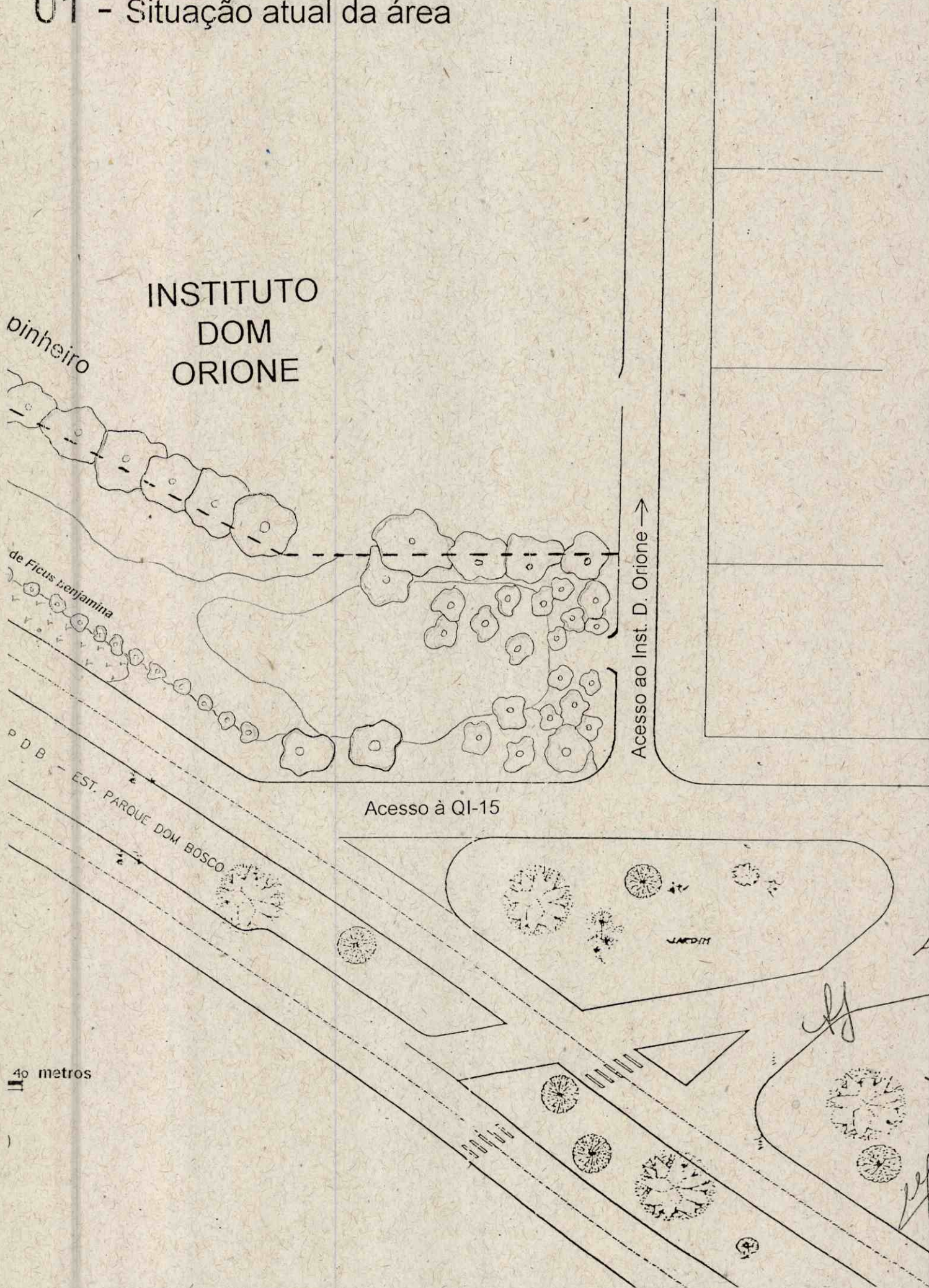
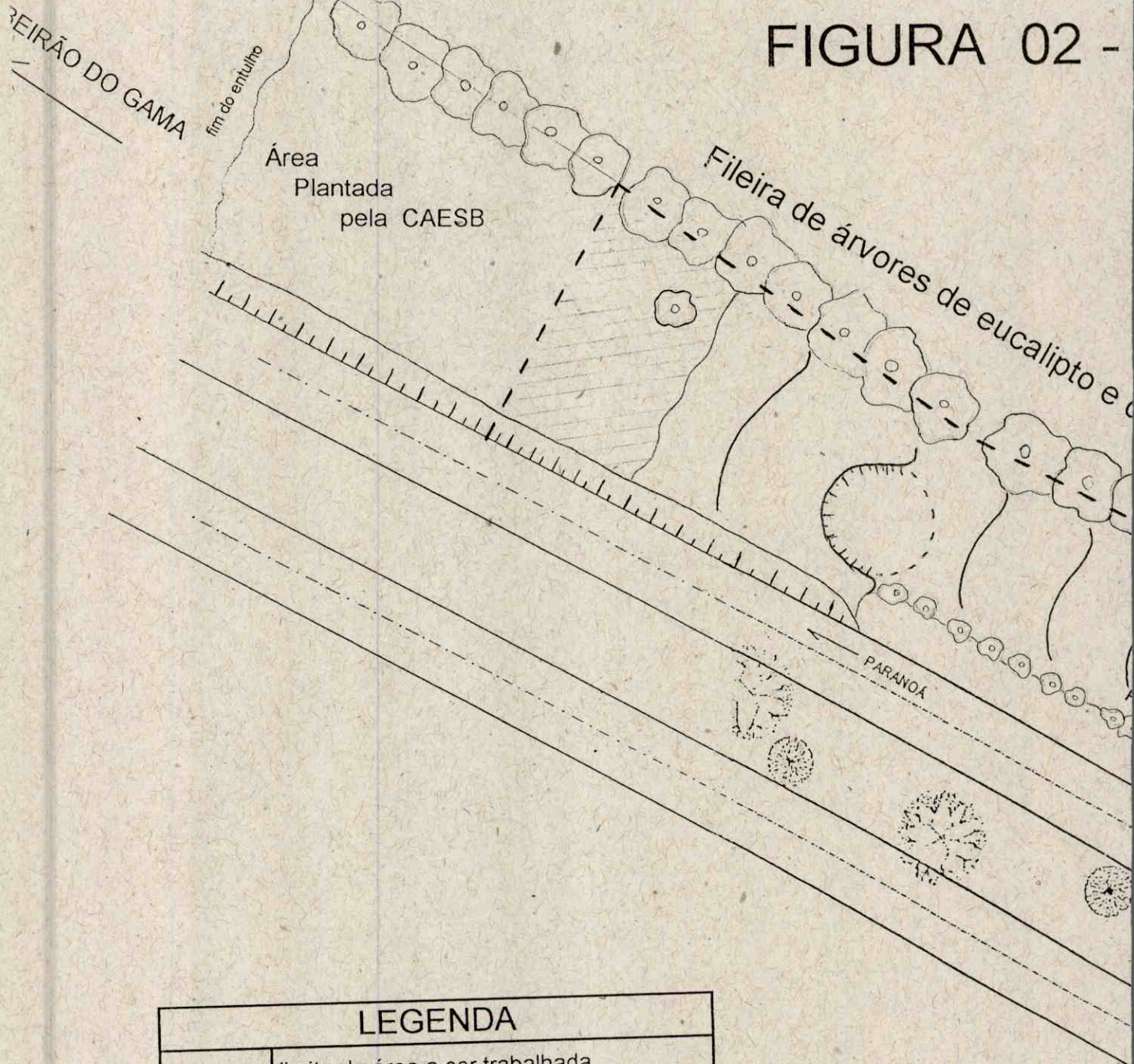



FIGURA 02 -

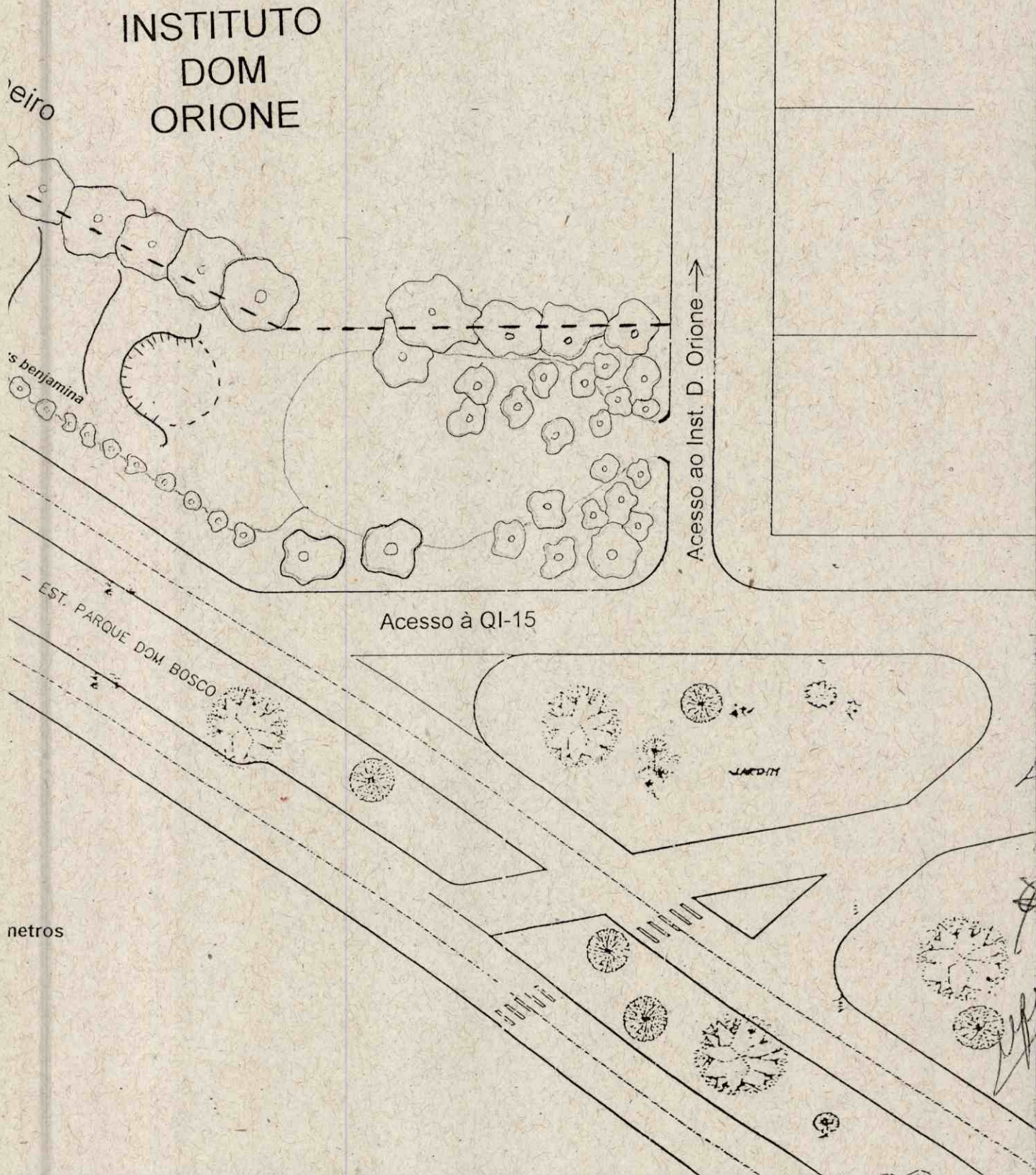


LEGENDA	
---	limite da área a ser trabalhada
	talude
	entulho aterrado com camada de 20 cm de solo
	árvores existentes
	curva de nível
	bacia de contenção de águas pluviais
	pedrisco
	grama batatais
	plantio de nativas



ESCALA 1:1

# ação após a implantação do PRAD



netros

# RECUPERAÇÃO DE ÁREA DEGRADADA



Realização:



Atuação:

**MINISTÉRIO PÚBLICO**

Promotoria do Meio Ambiente

Promotoria da Ordem Urbanística



**MPDFT**

# Seu patrimônio ambiental preservado

*[Handwritten signature]*

MINISTÉRIO PÚBLICO DA UNIÃO  
MINISTÉRIO PÚBLICO DO DISTRITO FEDERAL E TERRITÓRIOS  
PRIMEIRA PROMOTORIA DE JUSTIÇA DE DEFESA DO MEIO AMBIENTE, PATRIMÔNIO  
PÚBLICO E SOCIAL

TERMO DE AJUSTAMENTO DE CONDUTA Nº 06/98

**Partes:** Ministério Público do Distrito Federal e Territórios (Promotoria de Justiça de Defesa do Meio Ambiente e Promotoria de Justiça de Defesa da Ordem Urbanística), Administração Regional do Lago Sul e Departamento de Estradas e Rodagem do Distrito Federal.

**Objetivo/Área:** Recuperação ambiental da área pública sita à SHIS QI 15, Área Especial, entre o Instituto Dom Orione e a Estrada Parque Dom Bosco, próximo ao Ribeirão do Gama, por parte da Administração Regional do Lago Sul e DER/DF.

**Prazo de Validade:** 01 (um) ano, prorrogável por igual período.

O presente termo encontra-se registrado no Livro de Registro de Termo de Compromisso de Ajustamento na sede das Promotorias de Justiça do Meio Ambiente e Patrimônio Público e de Defesa da Ordem Urbanística. Brasília-DF, 10 de setembro de 1998